

平成19年度 公立学校施設等の総括表 (小 学 校)

様式1-2

都道府県名 **新潟県**

設置者名 **見附市**

学校所在地 **見附市今町6丁目2087番地**

ふりがな **い ま ま ち**
 学校名 **今町小学校**

施設所在地標高点
7,049

整理番号
0355

①識別コード	②都道府県番号	③学校調査番号	④学校区分	⑤冬季分校番号
B15101001				

⑦市町村番号	⑧児童数		⑨学級数		⑩設置年度	
	普	特	普	特	元	年
211	432	913	32	S	4	22

多目的スペースの総面積	⑪校舎				⑫危険面				⑬整賃面 備格積	⑭要面 改築積
	必面	保 有 面 積			面 積					
	要積	R	S	W	計	R	S	W		
4828	5205	100		(5307)	4515			(4515)	4036	

①下番号説明欄
 ③学校調査番号 (0011~3500)
 ④学校区分 (左の数値)
 独立.....0
 敷地が隣接.....4
 併設で敷地のみ共用..5
 併設で建物も共用..6
 (右の数値)
 本校.....1
 分校.....2
 冬季分校.....3

⑮児童数(普通の内訳)					
1学年	2学年	3学年	4学年	5学年	6学年
77	91	58	72	67	67

⑯校 地 面 積			
保 有		借 用	
建物敷地	運動場	実験実習地その他	
8462	15488		

⑰児童生徒地域交流施設保有面積		
R	S	W

⑱地域・学校連携施設保有面積		
R	S	W

必面	⑲屋 内 運 動 場				⑳危険面				㉑整賃面 備格積	㉒要面 改築積
	保 有 面 積				面 積					
	要積	R	S	W	計	R	S	W		
1258	1247			1247	1226			1226	11	1226

必面	㉓寄 宿 舎				㉔危険面				㉕整賃面 備格積	㉖要面 改築積
	保 有 面 積				面 積					
	要積	R	S	W	計	R	S	W		
				()				()		

㉗保 有 教 室 数									
普	特 別 教 室			家 庭	視 聴 覚	コ ャ ン ピ ャ	図 書 室	特 別 活 動	教 育 相 談
	生 活 科	音 楽	図 画 工 作						
17	2	1	2	1	1	1	1	7	1

㉘保有教室等の総面積		㉙保有控除面積		㉚借用面積			㉛地域指定区分等													
保有普通教室の総面積	保有特別教室の総面積	校舎	屋内運動場	寄 宿 舎	校 舎	屋 運 動 場	寄 宿 舎	過去急増地域	過疎地域	山村地域	豪雪地域	離島	人口減少地域	新産業都市	工業団地	都市整備	防大寄附地	公営防止地域	水源地域	地震防災地域
1055	1560	166						23	22	26	26	22	2A	53	22	24				

㉜相手方の学校	
調査番号	学校名

㉝共同利用施設名	
調査番号	施設名

参 考 表

①学年及び児童数	当年年度までの児童数	当年年度までの学級数
	H18年度 H19年度	H18年度 H19年度
1	95 77	3 2 (3)
2	60 91	2 3
3	76 58	2 2
4	68 72	2 2
5	66 67	2 2
6	89 67	3 2
小計	454 432	14 13 (4)
特殊	9 9	3 3
計	463 441	17 16 (7)

②国庫負担未完了の面積	区 分	R	S	W
	校 舎			
	屋内運動場			
	寄 宿 舎			
	校 舎			

③備考欄	
------	--

文 部 科 学 省

平成 19 年度 公立学校等建物の棟別面積表(その2)

様式2

当該学校の設置年度 S42

設置者名 見附市

学校名 今町小学校

相手方の学校名

①識別コード L

②都道府県番号 15

③学校調査番号 1010

④冬季分校番号

整理番号 0355

棟 番	枝 番 号	建 造 区 分	階 数	建 築 年 月		学 部 等	保 有 面 積	耐 震 基 準	診 断 状 況	優 先 年 度	診 断 結 果			改 修 後 の 耐 震 性 能			備 考 そ の 2	
				元 年	月						Is 値	CT × SD 値	q 値	改 修 状 況	Is 値	CT × SD 値		q 値
⑤	⑥	⑦	⑧	⑨	⑩	⑪	⑫	⑬	⑭	⑮	⑯	⑰	⑱	⑲	⑳	㉑	㉒	
0011		校R	3	S	43	03	2823	15										
0012		校R	3	S	43	08	1692	15										
002		屋R	2	S	44	05	1226	15										
003		屋R	1	S	44	05	21	15										
004		校S	1	S	44	03	72	15										
005		校S	1	S	46	07												
006		校S	1	S	46	07												
0		校R	1	S	59	03	152											
008		校R	3	S	59	03	675	2										
009		校S	1	S	59	03	100	2										

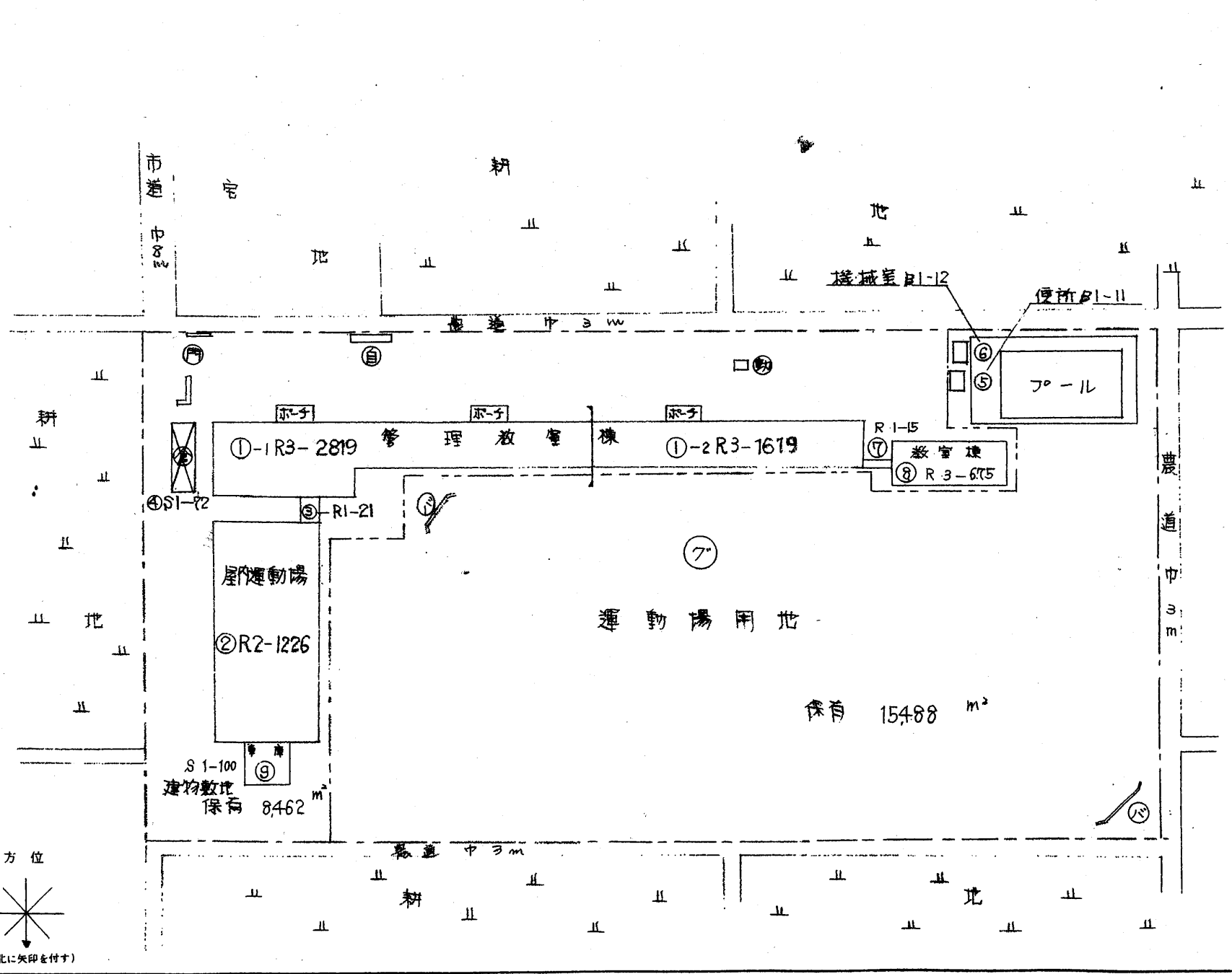
コード説明 ⑩耐震基準
旧耐震基準.....1
新耐震基準.....2

⑭診断状況
優先度調査.....0 S造又は上記以外の診断.....4
R造の第一次診断.....1 未実施.....5
R造の第二次及び第三次診断.....2
屋体のS造.....3

⑲改修状況
改修済み.....1
改修中.....2
未改修.....3
未改修のうち当年度実施予定.....4

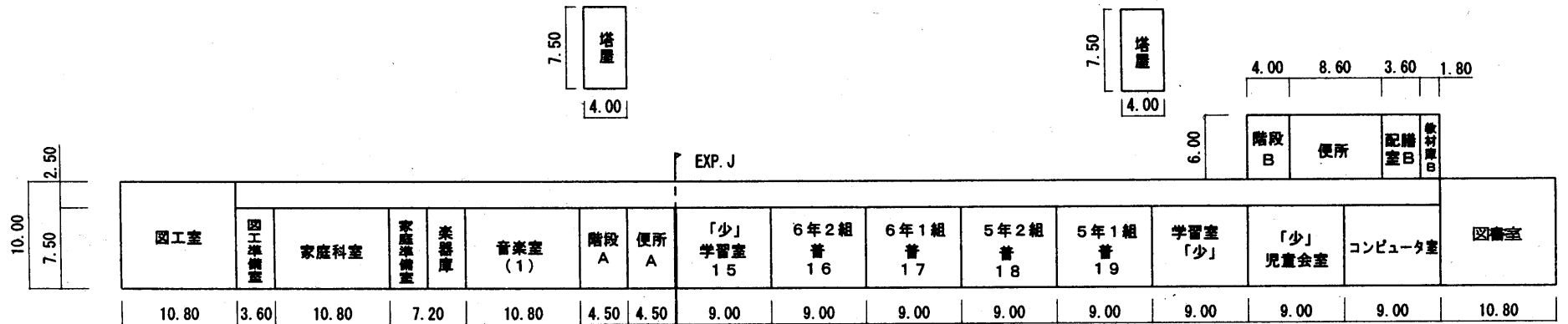
- 凡例
- 建物
- ⊕ 未とりこわし建物
 - ⊗ 危険建物
 - ⊖ 借用建物
 - ⊙ 一時使用建物
- 建物以外の工作物
- ⊕ 自転車置場
 - 倉 倉庫
 - 吹 吹き抜けの渡廊下
 - 温 温室
 - 撲 相撲場
 - バ バッネット
 - 巾 正門
 - ㊦ 屋外運動場
 - ⊕ 動物小屋

「B4からA4に縮少」



(平成 19 年度)

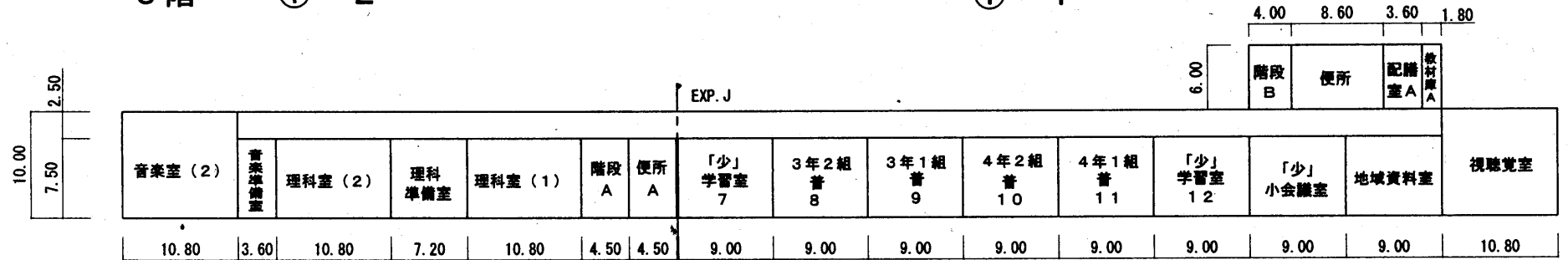
平面図	縮尺	1/600	0	10	20m	学校名	今町小学校	調査番号	(都道府県)	(市町村)	(学校)	整理番号	355-5					
									1	5	2	1	1	1	0	1	0	



3階

①-2

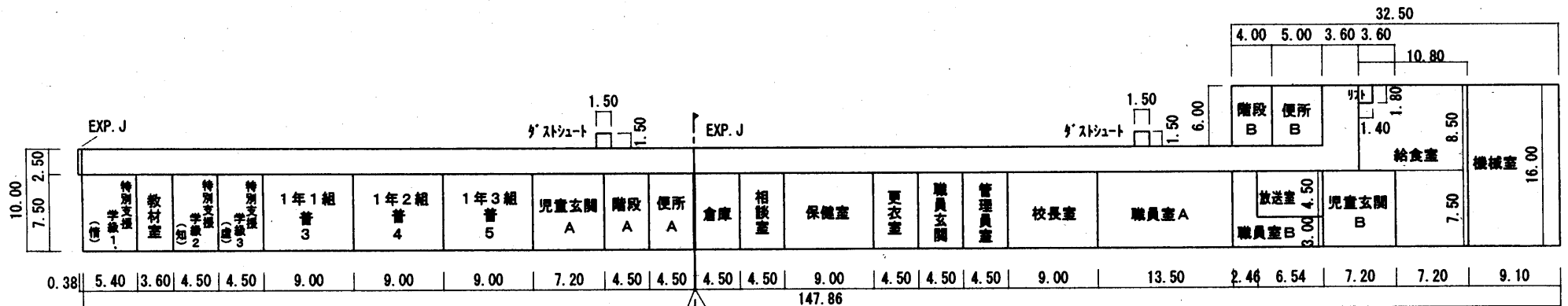
①-1



2階

①-2

①-1



1階

①-2

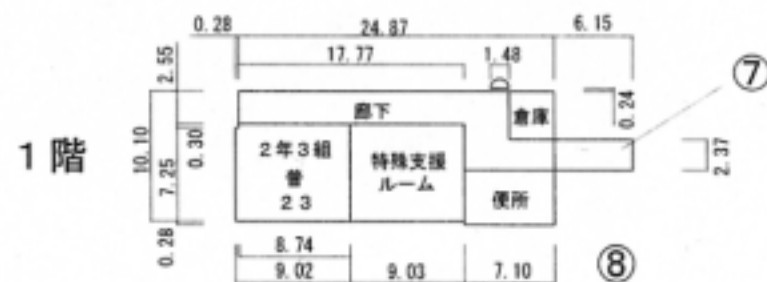
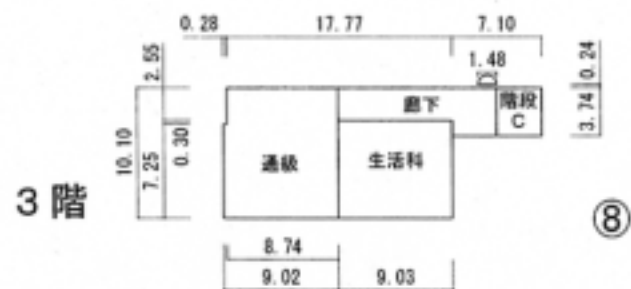
①-1

給食室 143㎡
 $8.50 \times 10.80 = 91.80$
 $7.50 \times 7.20 = 54.00$
 $\Delta 1.80 \times 1.40 = \Delta 2.52$
 143.28

暖房ボイラー室 146㎡

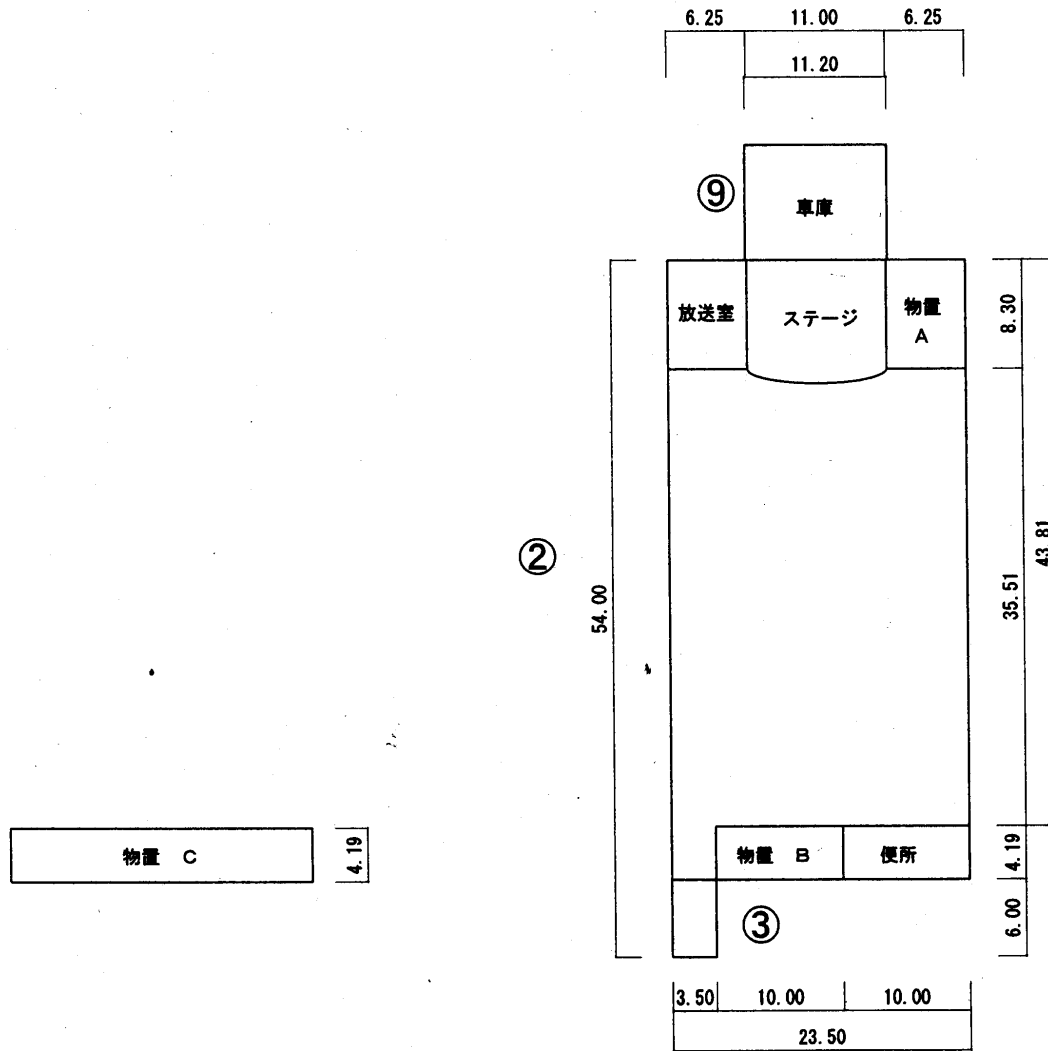
(平成19年度)

平面図	縮尺	0 10 20	1/600	学校名	今町小学校	(都道府県)	(市町村)	(学校)	整理番号	355-6
						調査番号	15211	1010		



(平成19年度)

平面図	縮尺	1/600			学校名	今町小学校	調査番号	(都道府県)	(市町村)	(学校)	整理番号	355-7
		0	10	20 _m				1	5	2		



⑤ 便所 11㎡
4.20 × 2.70 = 11.34

⑥ 機械室 12㎡
4.50 × 2.70 = 12.15

2階

1階